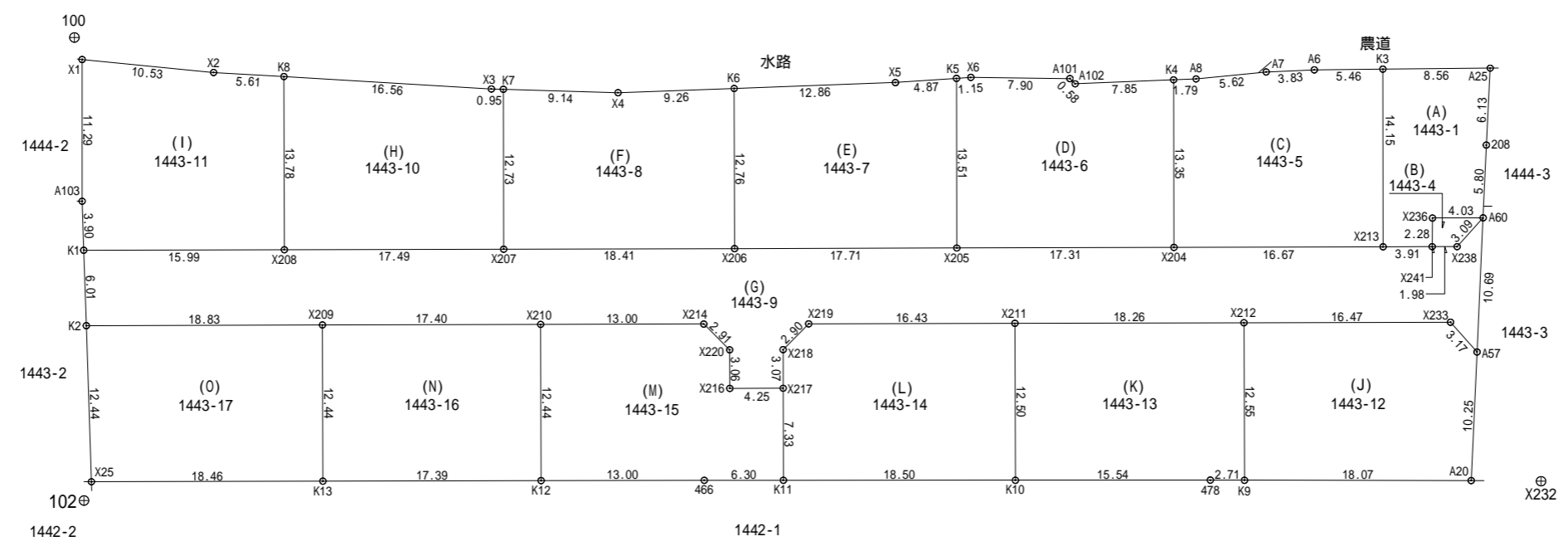
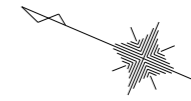


地 番 1443-1
1443-4 ~ 1443-17

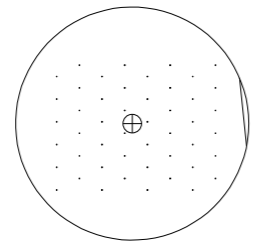
地 積 測 量 図 (1/3)

境界標の種類	筆界
会標	A25, A102, A101, X6, K5, X5, K6, X4, K7, X3, K8, X2, X1, K1, K2, A20, A57, A60, 208
	X238, X214, X220, X216, X217, X218, X219, X233
境界点鉆	K3, A6, A7, A8, K4, A103, X25, K13, K12, 466, K11, K10, 478, K9, X213, X204, X205
	X206, X207, X208, X209, X210, X211, X212

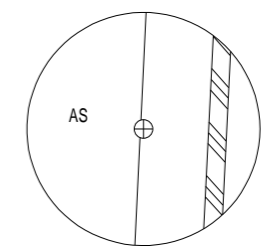
土地の所在 坂出市加茂町字牛之子



準拠点 102
(白鉄)



準拠点 X232
(鉆のみ)



引 照 点 表

P1	102	X 座 標	145800.850
		Y 座 標	37845.501
P2	X232	X 座 標	145694.502
		Y 座 標	37892.315

境界点	点 間 距 離	
	P 1	P 2
A25	117.30	33.15
A20	110.62	5.56
X25	1.60	115.58
X1	35.13	121.08
X214	51.38	67.92
X219	59.48	59.72
X211	75.56	43.80
X212	93.57	26.84

作 製 者 坂出市福江町二丁目6番2号
土地家屋調査士 中 島 仁
(最終測量日 令和6年5月10日)
(令和 6 年 5 月 16 日作製)

申 請 人 株式会社 レオックス
代表取締役 瀬本 康弘

縮尺 1/500

地番	1443-1 1443-4 ~ 1443-17	地積測量図	2/3
土地の所在	坂出市加茂町字牛之子		

座標求積表 (任意座標)

地番	(A)1443-1			
測点	Xn	Yn	(Xn+1 - Xn-1)Yn	距離
K3	145718.938	37917.606	87400.081830	14.15
X213	145713.392	37904.581	-346599.488664	3.91
X241	145709.794	37906.121	-103521.616451	2.28
X236	145710.661	37908.239	-107697.306999	4.03
A60	145706.953	37909.822	-63536.861672	5.80
208	145708.985	37915.261	156741.688974	6.13
A25	145711.087	37921.023	377427.941919	8.56
		倍面積	214.438937	
		面積	107.2194685	
		地積	107	m ²

地番	(B)1443-4			
測点	Xn	Yn	(Xn+1 - Xn-1)Yn	距離
X241	145709.794	37906.121	-102308.620579	1.98
X238	145707.962	37906.898	-107693.497218	3.09
A60	145706.953	37909.822	102318.609578	4.03
X236	145710.661	37908.239	107697.306999	2.28
		倍面積	13.798780	
		面積	6.8993900	
		地積	6.89	m ²

地番	(C)1443-5			
測点	Xn	Yn	(Xn+1 - Xn-1)Yn	距離
K4	145733.966	37910.306	-137500.679862	13.35
X204	145728.720	37898.024	-779713.945776	16.67
X213	145713.392	37904.581	-370782.611342	14.15
K3	145718.938	37917.606	400334.084148	5.46
A6	145723.950	37915.424	321371.133824	3.83
A7	145727.414	37913.767	318361.901499	5.62
A8	145732.347	37911.072	248393.343744	1.79
		倍面積	463.226235	
		面積	231.6131175	
		地積	231	m ²

地番	(D)1443-6			
測点	Xn	Yn	(Xn+1 - Xn-1)Yn	距離
K5	145749.954	37903.643	-162417.110255	13.51
X205	145744.642	37891.215	-804582.059310	17.31
X204	145728.720	37898.024	-404599.304224	13.35
K4	145733.966	37910.306	468116.458488	7.85
A102	145741.068	37906.944	289722.772992	0.58
A101	145741.609	37907.166	297912.417594	7.90
X6	145748.927	37904.164	316310.248580	1.15
		倍面積	463.423865	
		面積	231.7119325	
		地積	231	m ²

地番	(E)1443-7			
測点	Xn	Yn	(Xn+1 - Xn-1)Yn	距離
K6	145765.952	37895.983	251212.471307	12.76
X206	145760.933	37884.251	-807313.388810	17.71
X205	145744.642	37891.215	-416007.649485	13.51
K5	145749.954	37903.643	366224.998666	4.87
X5	145754.304	37901.439	606347.221122	12.86
		倍面積	463.652800	
		面積	231.8264000	
		地積	231	m ²

地番	(F)1443-8			
測点	Xn	Yn	(Xn+1 - Xn-1)Yn	距離
X207	145777.863	37877.015	-830756.569995	18.41
X206	145760.933	37884.251	-451239.313661	12.76
K6	145765.952	37895.983	508260.923996	9.26
X4	145774.345	37892.052	640906.167528	9.14
K7	145782.866	37888.728	133292.545104	12.73
		倍面積	463.752972	
		面積	231.8764860	
		地積	231	m ²

地番	(G)1443-9			
測点	Xn	Yn	(Xn+1 - Xn-1)Yn	距離
A60	145706.953	37909.822	179692.556280	3.09
X238	145707.962	37906.898	107693.497218	1.98
X241	145709.794	37906.121	205830.237030	3.91
X213	145713.392	37904.581	717382.100006	16.67
X204	145728.720	37898.024	1184313.250000	17.31
X205	145744.642	37891.215	1220589.708795	17.71
X206	145760.933	37884.251	1258552.702471	18.41
X207	145777.863	37877.015	1250433.896195	17.49
X208	145793.946	37870.139	1166059.449949	15.99
K1	145808.654	37863.851	461105.977478	6.01
K2	145806.124	37858.398	-751413.483504	18.83
X209	145788.806	37865.805	-1261650.756795	17.40
X210	145772.805	37872.646	-1058881.309514	13.00
X214	145760.847	37877.759	-555287.946940	2.91
X220	145758.145	37876.670	-148135.656370	3.06
X216	145756.936	37873.849	-194027.728427	4.25
X217	145753.022	37875.521	-102491.159826	3.07
X218	145754.230	37878.348	4810.550196	2.90
X219	145753.149	37881.042	-613407.713106	16.43
X211	145738.037	37887.500	-1208800.687500	18.26
X212	145721.244	37894.683	-1210469.859069	16.47
X233	145706.094	37901.159	-683054.687498	3.17
A57	145703.222	37899.798	32555.926482	10.69
		倍面積	1398.863551	
		面積	699.4317755	
		地積	699	m ²

作製者	坂出市福江町二丁目6番2号 土地家屋調査士 中島 仁	(最終測量日 令和6年5月10日) (令和 6年 5月 16日作製)	申請人	株式会社 レオックス 代表取締役 瀬本 康弘	縮尺
-----	-------------------------------	---------------------------------------	-----	---------------------------	----

地番	1443-1 1443-4 ~ 1443-17
----	----------------------------

地積測量図

土地の所在	坂出市加茂町字牛之子
-------	------------

地番 (H)1443-10				
測点	Xn	Yn	(Xn+1 - Xn-1)Yn	距離
K8	145799.364	37882.820	385912.287340	13.78
X208	145793.946	37870.139	-814245.858639	17.49
X207	145777.863	37877.015	-419677.326200	12.73
K7	145782.866	37888.728	223391.940288	0.95
X3	145783.759	37888.380	625082.493240	16.56
			倍面積	463.536029
			面積	231.7680145
			地積	231 m ²

地番 (I)1443-11				
測点	Xn	Yn	(Xn+1 - Xn-1)Yn	距離
X1	145814.712	37877.790	213630.735600	11.29
A103	145810.298	37867.394	-229400.672852	3.90
K1	145808.654	37863.851	-619149.691552	15.99
X208	145793.946	37870.139	-351813.591310	13.78
K8	145799.364	37882.820	405800.767840	5.61
X2	145804.658	37880.934	581396.575032	10.53
			倍面積	464.122758
			面積	232.0613790
			地積	232 m ²

地番 (J)1443-12				
測点	Xn	Yn	(Xn+1 - Xn-1)Yn	距離
K9	145716.300	37883.147	-818124.442612	18.07
A20	145699.648	37890.187	-495527.865586	10.25
A57	145703.222	37899.798	244302.097908	3.17
X233	145706.094	37901.159	683054.687498	16.47
X212	145721.244	37894.683	386753.134698	12.55
			倍面積	457.611906
			面積	228.8059530
			地積	228 m ²

地番 (K)1443-13				
測点	Xn	Yn	(Xn+1 - Xn-1)Yn	距離
K10	145733.116	37876.009	-728469.281097	15.54
478	145718.804	37882.089	-637025.208624	2.71
K9	145716.300	37883.147	92434.878680	12.55
X212	145721.244	37894.683	823716.724371	18.26
X211	145738.037	37887.500	449800.400000	12.50
			倍面積	457.513330
			面積	228.7566650
			地積	228 m ²

地番 (L)1443-14				
測点	Xn	Yn	(Xn+1 - Xn-1)Yn	距離
K11	145750.145	37868.777	-753815.874962	18.50
K10	145733.116	37876.009	-458602.716972	12.50
X211	145738.037	37887.500	759000.287500	16.43
X219	145753.149	37881.042	613407.713106	2.90
X218	145754.230	37878.348	-4810.550196	3.07
X217	145753.022	37875.521	-154721.503285	7.33
			倍面積	457.355191
			面積	228.6775955
			地積	228 m ²

地番 (M)1443-15				
測点	Xn	Yn	(Xn+1 - Xn-1)Yn	距離
K12	145767.907	37861.202	-638074.837306	13.00
466	145755.952	37866.311	-672581.415982	6.30
K11	145750.145	37868.777	-110955.516610	7.33
X217	145753.022	37875.521	257212.663111	4.25
X216	145756.936	37873.849	194027.728427	3.06
X220	145758.145	37876.670	148135.656370	2.91
X214	145760.847	37877.759	555287.946940	13.00
X210	145772.805	37872.646	267380.880760	12.44
			倍面積	433.105710
			面積	216.5528550
			地積	216 m ²

地番 (N)1443-16				
測点	Xn	Yn	(Xn+1 - Xn-1)Yn	距離
K13	145783.905	37854.366	-791118.395034	17.39
K12	145767.907	37861.202	-420259.342200	12.44
X210	145772.805	37872.646	791500.428754	17.40
X209	145788.806	37865.805	420310.435500	12.44
			倍面積	433.127020
			面積	216.5635100
			地積	216 m ²

地番 (O)1443-17				
測点	Xn	Yn	(Xn+1 - Xn-1)Yn	距離
K2	145806.124	37858.398	457329.447840	12.44
X25	145800.886	37847.110	-840924.937090	18.46
K13	145783.905	37854.366	-457280.741280	12.44
X209	145788.806	37865.805	841340.321295	18.83
			倍面積	464.090765
			面積	232.0453825
			地積	232 m ²

合計 3555.8099245

作製者	坂出市福江町二丁目6番2号 土地家屋調査士 中島 仁 (最終測量日 令和6年5月10日) (令和 6年 5月 16日作製)
-----	--

申請人	株式会社 レオックス 代表取締役 瀬本 康弘	縮尺	
-----	---------------------------	----	--